宝鸡市金台区卧龙寺片区610303301412039、201411040单元详细规划

单元划定图

区位示意图

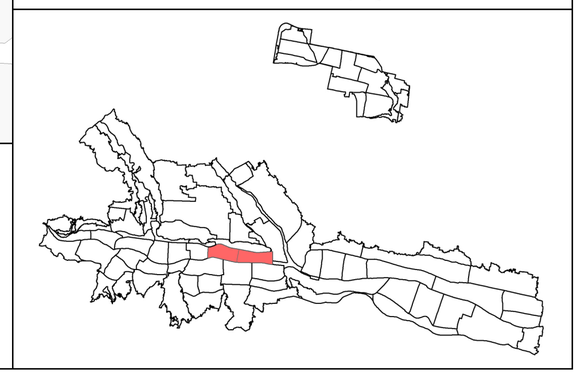

图例

规划范围

单元范围

宝鸡市自然资源和规划局　编制

广东省城乡规划设计研究院科技集团股份有限公司　制图

宝鸡市金台区卧龙寺片区610303301412039、201411040单元详细规划

单元控制线规划图

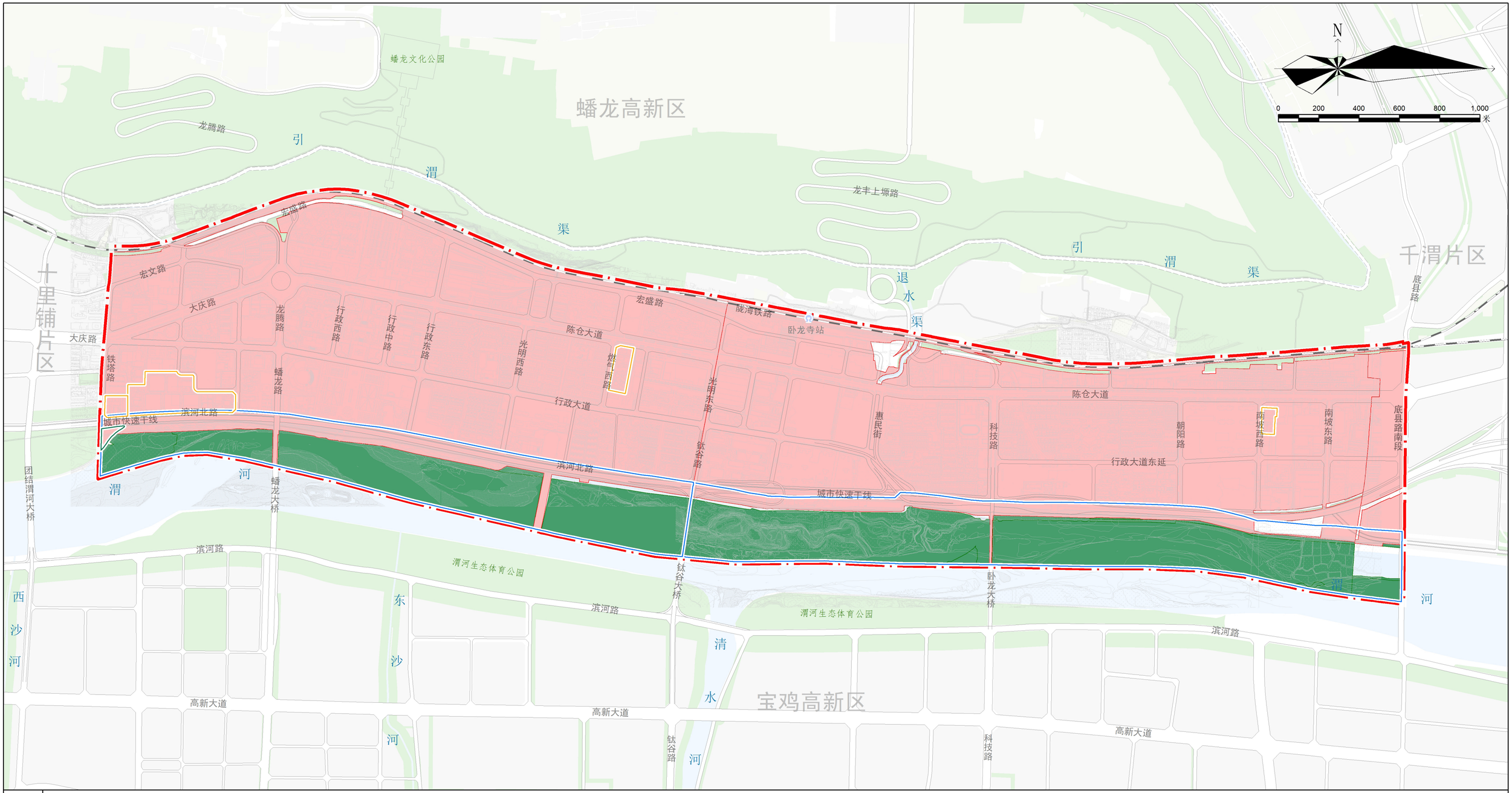

图例

- 规划范围
- 城市黄线
- 城市绿线
- 城市蓝线
- 城镇开发边界
- 生态保护红线

宝鸡市自然资源和规划局　编制

广东省城乡规划设计研究院科技集团股份有限公司　制图

宝鸡市卧龙寺片区国土空间详细规划

单元空间结构规划图

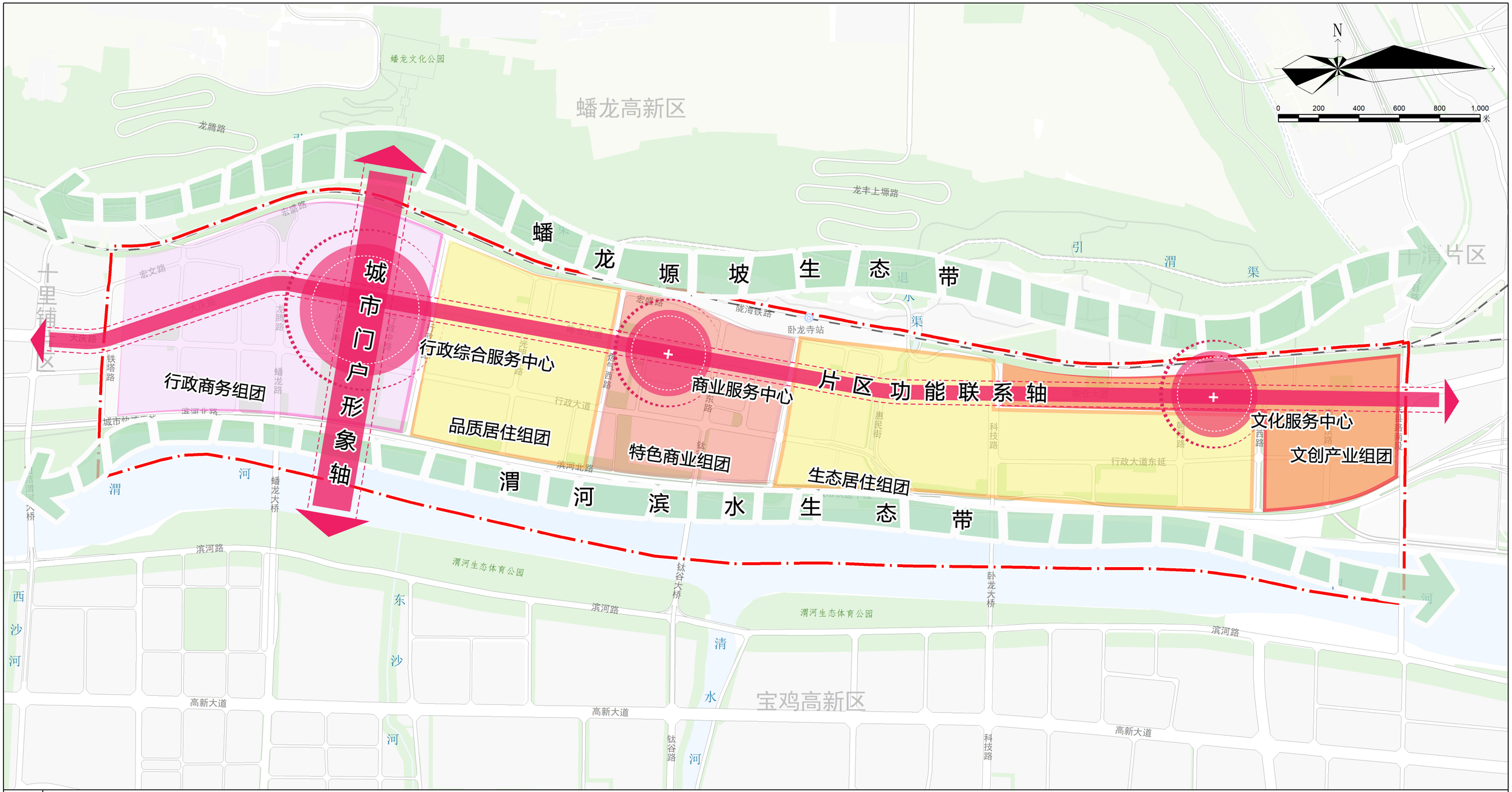

图例

- 规划范围
- 服务中心
- 主要轴线
- 生态带
- 行政服务组团
- 品质居住组团
- 特色商业组团
- 生态居住组团
- 文创产业组团

宝鸡市自然资源和规划局　编制

广东省城乡规划设计研究院科技集团股份有限公司　制图

宝鸡市中心城区卧龙寺片区610303301412039、201411040单元详细规划

单元土地使用规划图

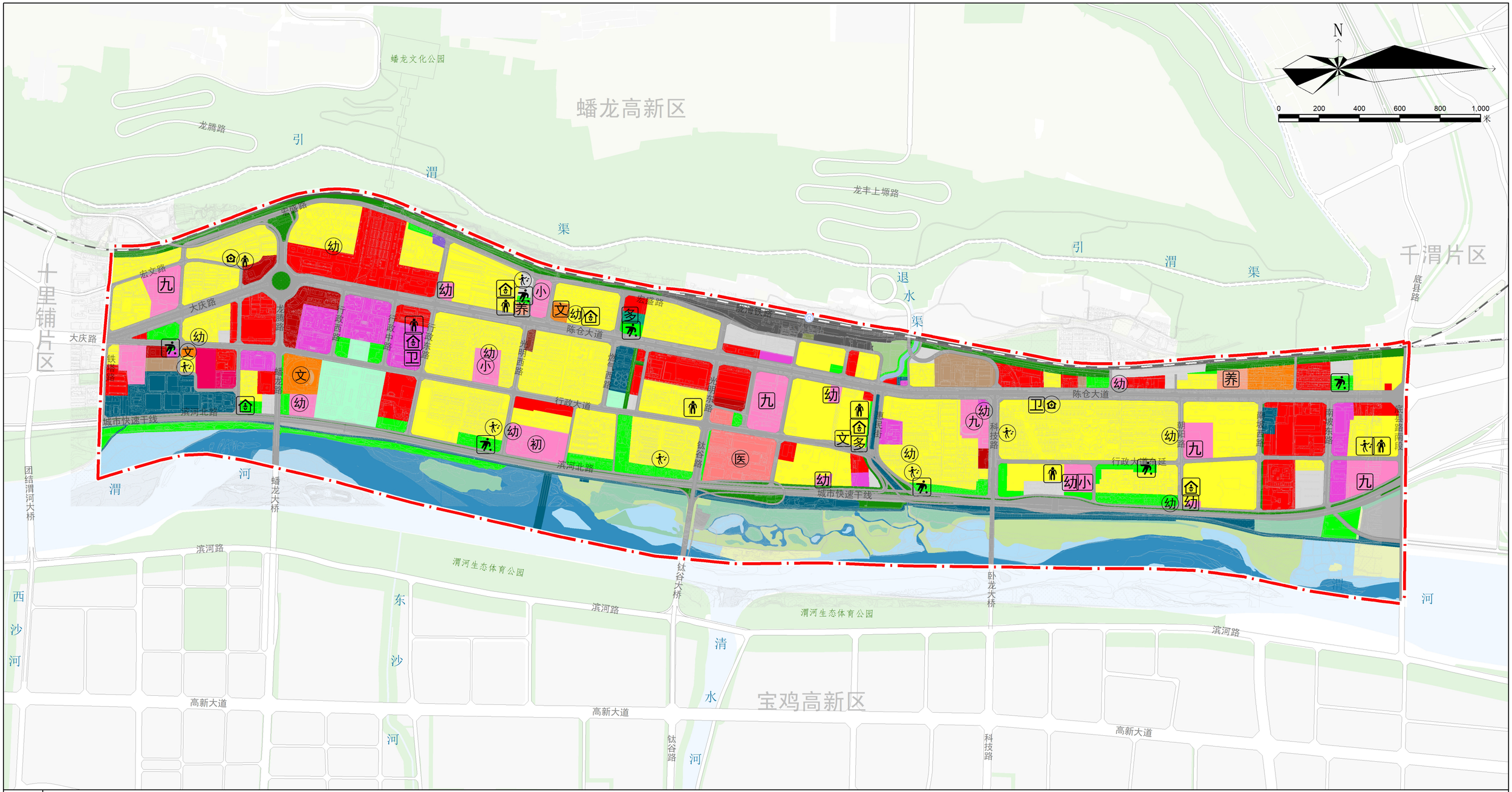

图例

	规划范围	050600	内陆滩涂	080300	文化用地	080405	其他教育用地	090104	旅馆用地	120100	铁路用地	120900	其他交通设施用地	140100	公园绿地
010200	水浇地	060102	田间道	080301	图书与展览用地	080500	体育用地	090105	公用设施营业网点用地	120200	公路用地	130200	排水用地	140200	防护绿地
020100	果园	070102	二类城镇住宅用地	080302	文化活动用地	080600	医疗卫生用地	090200	商务金融用地	120700	城镇村道路用地	130300	供电用地	140300	广场用地
020500	其他园地	080000	公共管理与公共服务用地	080300+080500	文体用地	080701	老年人社会福利用地	090400	其他商业服务业用地	120800	交通场站用地	130400	供燃气用地	150100	军事设施用地
030400	其他林地	080100	机关团体用地	080403	中小学用地	090100	商业用地	100102	二类工业用地	120802	公共交通场站用地	131000	消防用地	170100	河流水面
040300	其他草地	080200	科研用地	080404	幼儿园用地	090102	批发市场用地	110100	物流仓储用地	120803	社会停车场用地	131100	水工设施用地	170500	沟渠

宝鸡市自然资源和规划局　编制

广东省城乡规划设计研究院科技集团股份有限公司　制图

宝鸡市卧龙寺片区国土空间详细规划

单元综合交通规划图

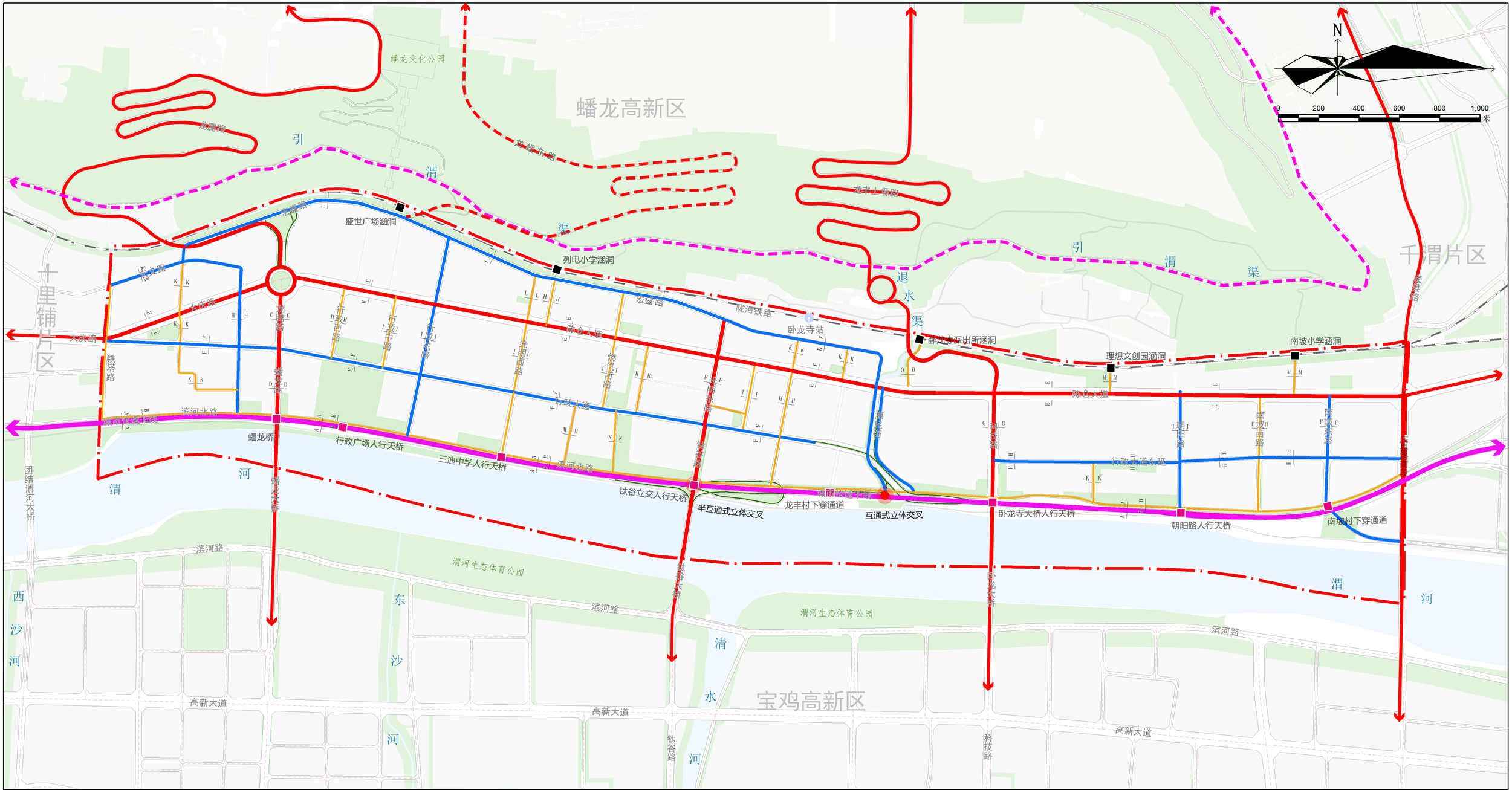

图例

规划范围	引渭渠渠改动	铁路
快速路	道路红线	立体交叉
主干路	道路中线	A — A 道路断面符号
次干路	人行步道	铁路涵洞
支路	通廊	人行通道
匝道	弹性道路红线	

宝鸡市自然资源和规划局　编制

广东省城乡规划设计研究院科技集团股份有限公司　制图

宝鸡市金台区卧龙寺片区610303301412039、201411040单元详细规划

单元交通设施规划图

图例

规划范围	弹性道路红线	公共加油加气站（现状）	高速收费站（现状）
铁路	交通场站用地	公交首末站（规划）	
道路红线	公共设施营业网点用地	独立公共停车场（规划）	
道路中线	公交首末站（现状）	复合公共停车场（现状）	
人行步道	公交停保场（现状）	卧龙寺站（规划）	
通廊	公共停车场（现状）	卧龙寺站东货场（现状）	

宝鸡市自然资源和规划局　编制

广东省城乡规划设计研究院科技集团股份有限公司　制图